



Le viaduc de la vallée de l'Anguienne

**Les marcheurs de Soyaux**  
05 45 68 38 57  
05 45 38 41 74

**Mairie de Soyaux**  
235, avenue du Général de Gaulle  
16800 Soyaux  
Du lundi au vendredi / 9h – 19h  
05 45 97 83 50  
www.soyaux.fr

**Les Godillots de Soyaux**  
05 45 94 74 06

Plus d'infos : [www.lacharente.com](http://www.lacharente.com) - [www.angouleme-tourisme.com](http://www.angouleme-tourisme.com) - [www.charente-rando.fr](http://www.charente-rando.fr)

www.plelade.com.com  
www.truffandier-photos.com - Avril 2010  
Crédit photos : Mairie de Soyaux - Gérard TRUFFANDIER



## Soyaux, le poumon vert de l'agglomération

### Sentiers pédagogiques

- Le sentier de découverte des Brandes
- Le chemin de la vallée de l'Anguienne

- Le sentier botanique
- Le jardin des senteurs et des saveurs
- Le jardin des sons

### Jardins à thème



● Lavoir de St Marc



● Logis de Fréguenuil



● Domaine de Montboulard



● Logis



● Antornac



● Lavoir de la Font Noire



● Lavoir de Recoux



● Le Pétureau




● Le Peux



● Le Bourg



● Vieux quartiers



Parc S. Allende



Square Adj. Chef J. Martin



Espace Henri Matisse




Parcours sportif


Square J.A. Mouillefarine



Skate parc



Site d'escalade de la Font noire



Font noire





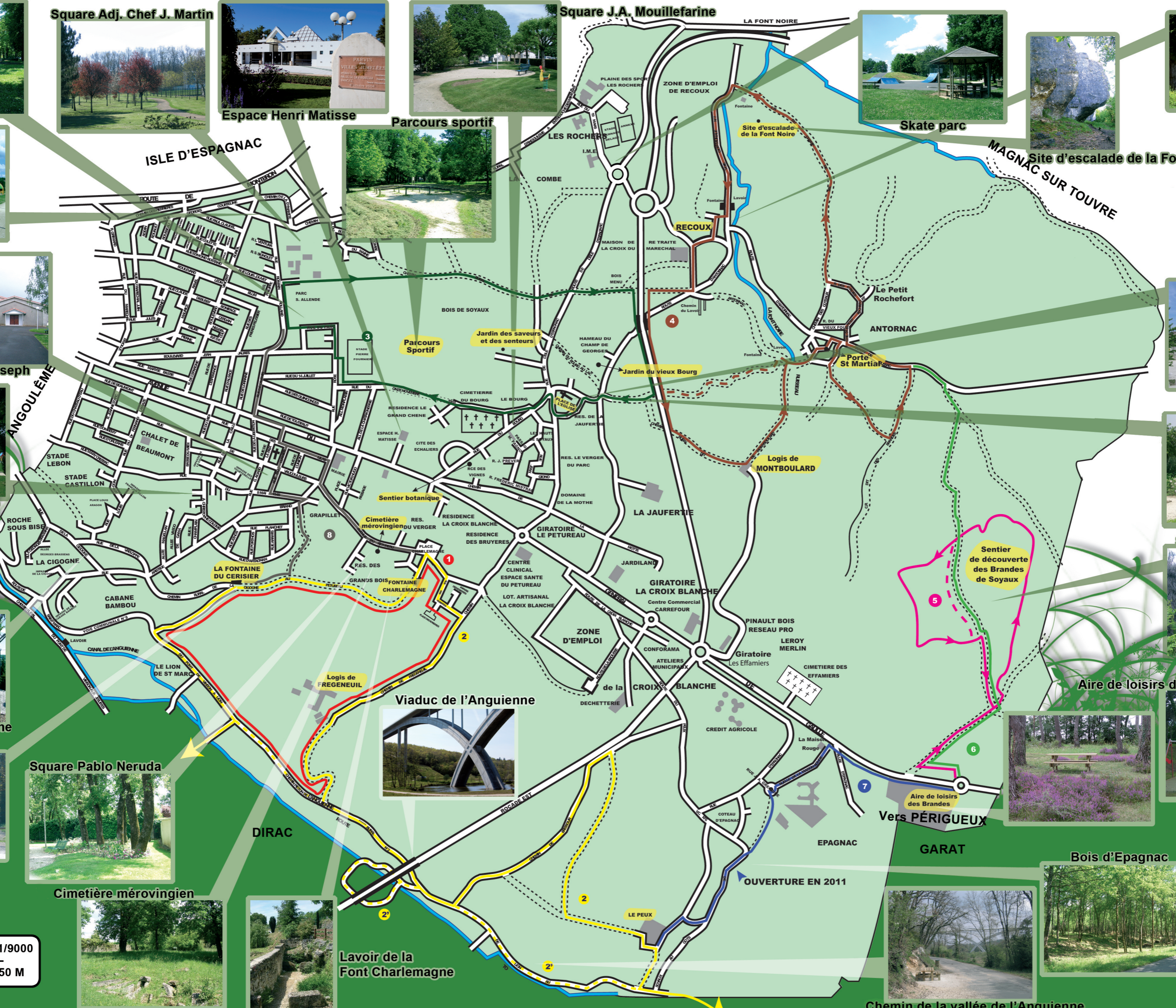
Terrain multisport




Eglise St Joseph



Square du 8 Mai 1945



Square Vrellope-Cigogne




Lavoir de la Font du cerisier



Square Pablo Neruda



Cimetière mérovingien




Lavoir de la Font Charlemagne



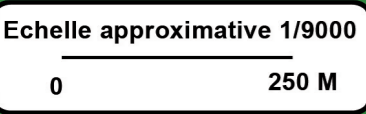
Viaduc de l'Anguienne



Chemin de la vallée de l'Anguienne



Bois d'Epagnac



**Légende :**

1	3 KM 900
2	13 KM 900 dont 7 sur Soyaux
2'	(option) 9 KM
3	4 KM 600
4	5 KM 400
5	4 KM
6	2 KM 200
7	1 KM 850
8	4 KM 800